



CENTRAL BIKEWAY

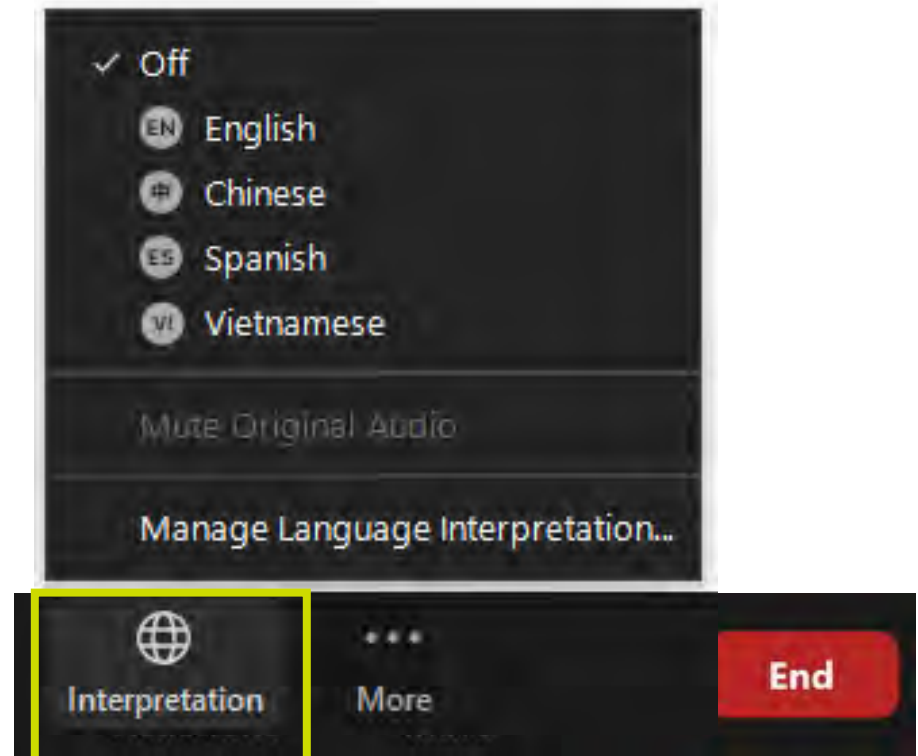
社區網路工作坊一
中央自行車道研究

10月28日星期三 | 12-1: 30 p.m.

10月29日星期四 | 6-7: 30 p.m.

語言頻道

- 選擇您所需要的語言頻道
- Seleccione el canal de audio específico para su idioma
- Chọn kênh âm thanh có ngôn ngữ của bạn
- 選擇您所需要的語言頻道



歡迎+Zoom使用說明

參加時，在參加者頁籤**重新取名**。
(姓名、城市/組織、[部門/處])

如果有問題或意見，請在聊天室鍵入問題或意見。

不發言時請將話筒關閉。

問答期間先**舉手**再發言，發言後請將手放下。

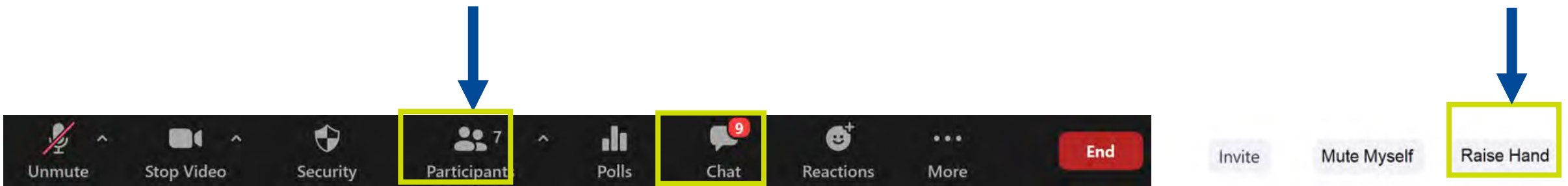
*這場會議將全程錄影分發給參加者



參加辦法

點選螢幕中下方的**參加者**。

螢幕右側視窗下方，點選**舉手**。



與會議參加者聊天。點選**聊天室**開啟聊天室視窗，與VTA人員聊天或檢視聊天室訊息。



項目團隊介紹



**Brent
Pearse**

VTA
項目經理



**Emily
Duchon**

Alta
會長



**Jennifer
Fierman**

Alta
資深專員



**Jacky
Franco**

META, LLC



**Sarah
Dreitlein**

Guadalupe
River公園管理局



項目夥伴



今天的議程

- 參與原則
- 項目介紹
 - 背景
 - 願景
 - 時程表
 - (簡短的問答環節)
- 您的意見
 - 自行車超級高速公路
 - 社區需求
- 線上開放活動示範
- 問答環節



參與原則



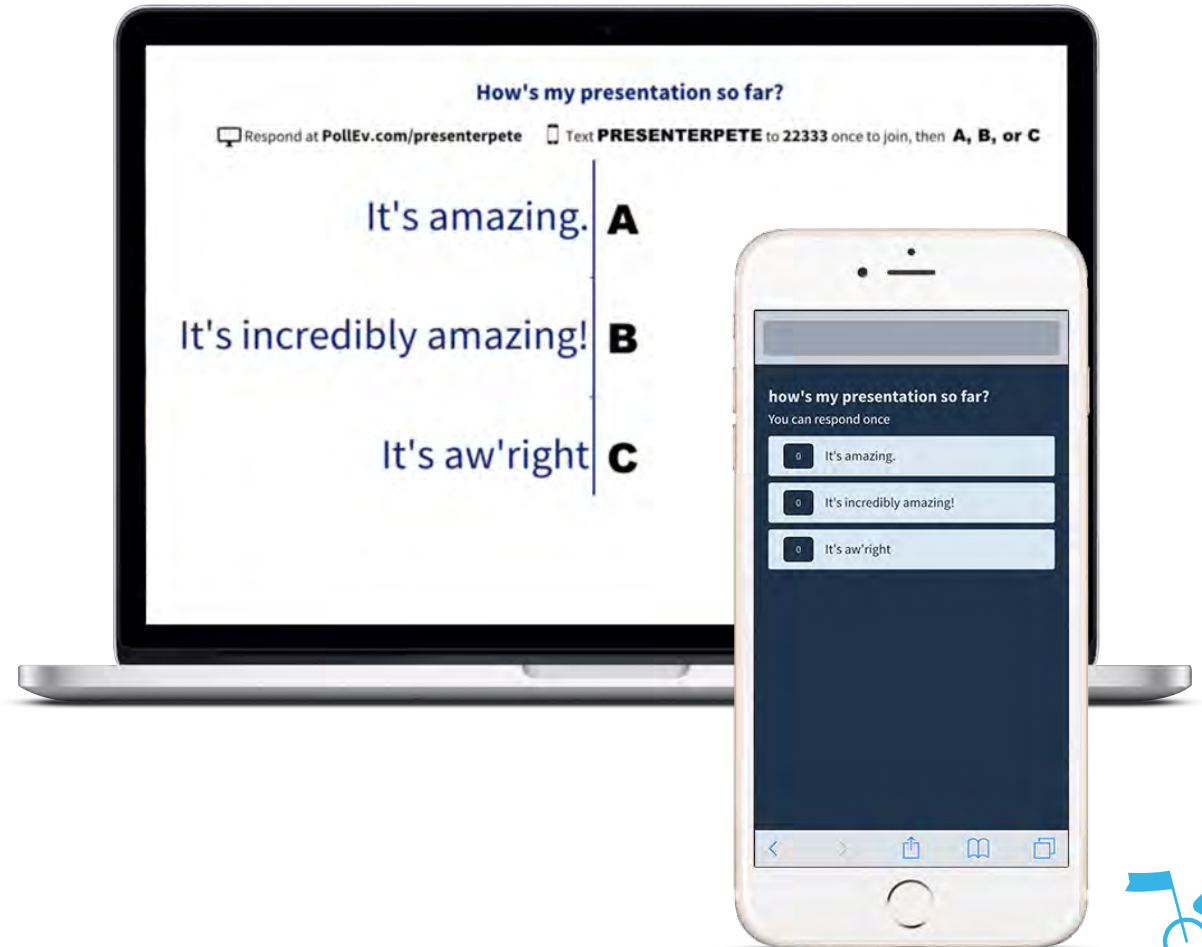
與META、LLC及Guadalupe River公園管理局共同制定一套參與原則，指導民眾參與並協助進行以社區為主的決策



互動民調

<https://pollev.com/altaplanning107>

- 輸入姓名並按下繼續鍵
- 今天會議期間三大類題目
 - 多項選擇題
 - 書寫題
 - 由高到低重要性排序
- 維持頁面開啟—簡報期間我們將提出新的問題!



A blue-tinted photograph of two cyclists riding on a road. The cyclist in the foreground is wearing a white jersey and a black helmet, leaning forward in a racing posture. The second cyclist is slightly behind and to the right, also in a racing posture. The background shows a road and some vegetation, all rendered in a monochromatic blue color.

第一個問題： 參加者有誰？

<https://pollev.com/altaplanning107>

我們會議的方式您弄清楚了嗎？

- 很清楚
- 清楚
- 不太清楚
- 不清楚

您多大年紀?

- 18歲以下
- 18-34歲
- 35-54歲
- 55-74歲
- 75歲以上
- 不想回答

您的性別為何?

- 女性
- 男性
- 非二元性別
- 不想回答
- 自稱是其他

您是否是西裔美國人、拉丁美洲人或西班牙人?

- 是
- 否

您屬於哪一個種族? (選擇所有合適項目)

- 美國原住民或阿拉斯加原住民
- 亞洲人或亞裔美國人
- 黑人或非裔美國人
- 夏威夷原住民或其他太平洋島民
- 白人
- 不想回答
- 自稱是其他

背景

我們的發展歷程

- 目前郡內有自行車道 **800**哩，自行車專用小道**200**哩
- VTA提議修建一條跨郡自行車高速公路網
- 使民眾能夠在郡內騎自行車輕鬆旅行



我們目前收集到的資料

差距及安全考量

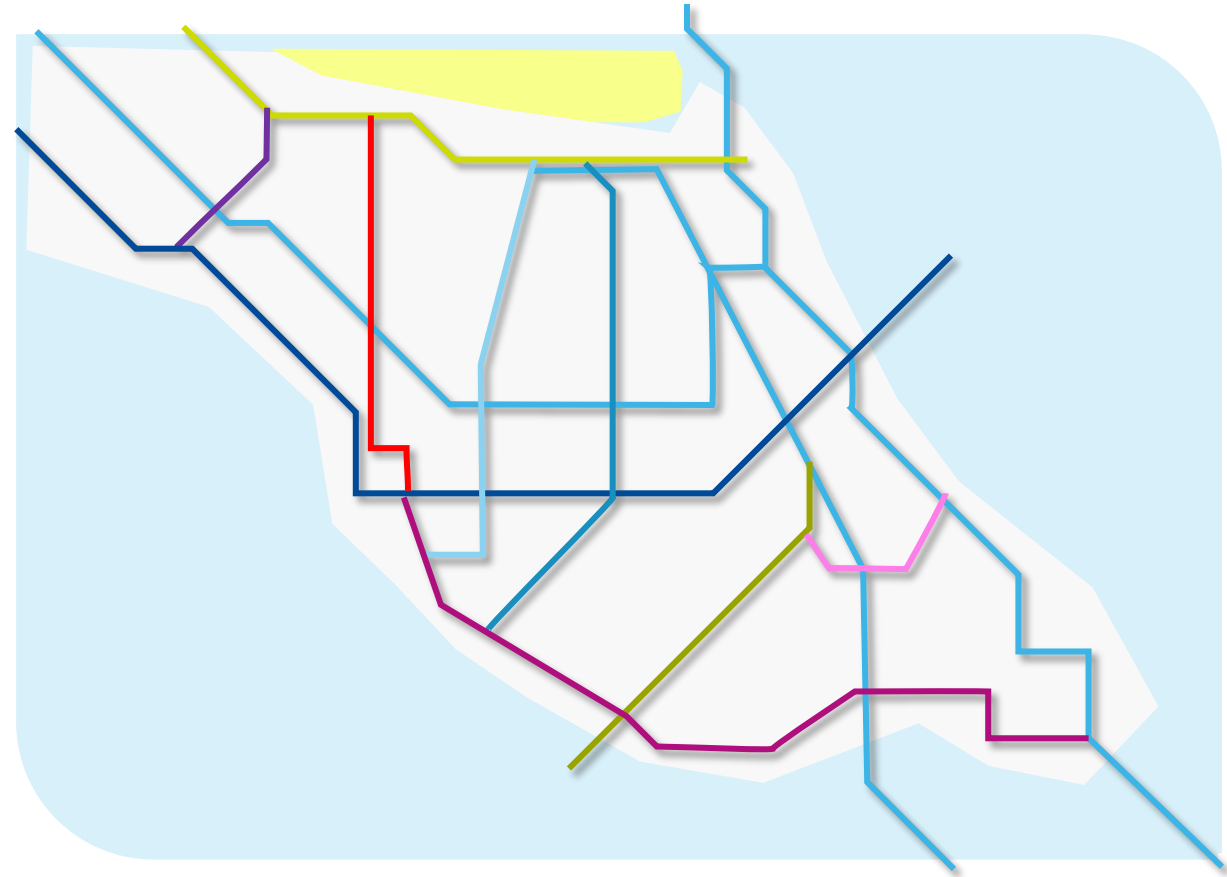
- 全郡自行車道路計畫 (2018)
 - 路障
 - 穿越道
 - 自行車道中斷
 - 路網連接
- 民眾希望避免緊張的高速道路
- 非長距離、安全、壓力較小的東西向自行車連接道路



願景

自行車高速公路

- 路線主要與汽車分隔 – 12條候選交通走廊
- 高品質、愉快、連接郡內各地
- 利用現有的步行小路網絡
 - Guadalupe River 小道
 - Upper Penetencia
 - San Tomas Aquino 小道
 - Stevens Creek 小道
- 包含目前地方機構計畫在街道上建造的自行車道



中央自行車道研究



中央自行車道項目願景

在Santa Clara與North San José之間修建一條不間斷的自行車超級高速公路，使人們愉快舒適地享受騎行。



項目時程表

- **現況分析：對計畫內容及現況進行分析**
2020年8月 – 2020年10月
- **備案分析：審議多個線路**
2020年11月 – 2021年2月
- **優先設計分析：選擇優先交通走廊**
2021年3月– 2021年7月
- **研究報告草案：提出報告草案徵求民眾意見**
2021年8月– 2021年11月
- **最後研究報告：完成最後報告**
2021年12月 – 2022年2月




問答

大家有沒有問題?



世界各地的自行車超級高速公路





**第二個問題：
您認為哪一個名稱能夠最準確
地描述一條舒適的長距離自行
車路線？**

<https://pollev.com/altaplanning107>

您認為哪一個名稱能夠最準確地描述一條舒適的長距離自行車路線？

例如：

- 自行車超級高速公路
- 自行車高速公路
- 超級自行車道
- 快速自行車道
- 其他

輸入回答：

中央自行車道目標



項目的相容性



社區預期的項目



出行的能力及便利性



安全性



愉快



公平





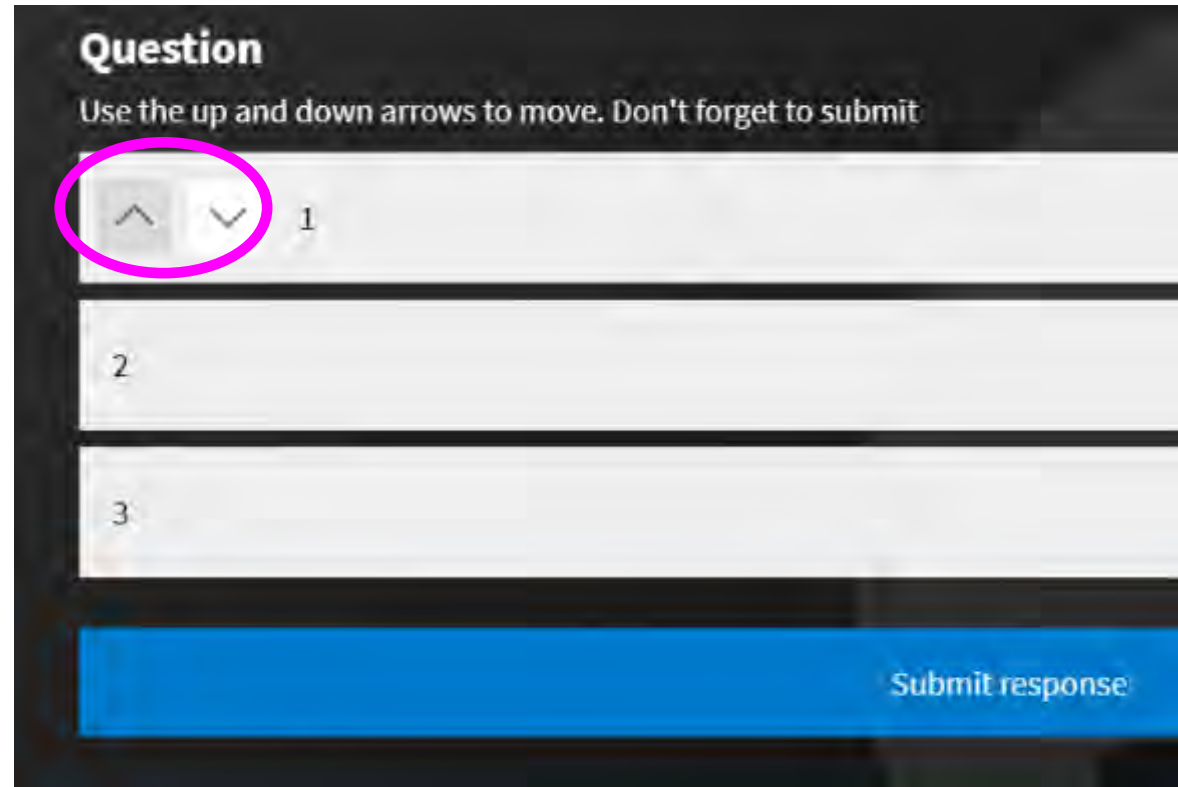
**第三個問題：
哪些因素對您是最重要的？**

<https://pollev.com/altaplanning107>

互動民調 – 排序

<https://pollev.com/altaplanning107>

1. 點擊選擇
2. 使用上下箭頭移動
3. 別忘記提交



您騎車時希望走什麼路線？ 哪些因素對您是最重要的？

按照重要性排序：上方最重要，下方最不重要

- 最直接的路線
- 十字路口少，道路穿越少的路線
- 連接若干社區目的地的路線
- 能夠幫助改善政府投入資源較少的社區的便民路線
- 愉快安靜的路線
- 感覺與汽車分隔很遠的路線

哪些是騎自行車的困難因素？

安全性考量

- 擔心個人交通安全
- 擔心個人其他安全

道路不舒適

- 道路或自行車道路面坑洞太多
- 道路或自行車道不愉快或不舒適

自行車不方便

- 目的地太遠
- 自行車耗時太久

需要的地方無自行車設施

- 無舒適的自行車道或道路連接到我想要/需要去的地方
- 目的地沒有安全的自行車停車場

私人理由

- 不想騎到地方時滿身是汗/蓬頭垢面
- 無自行車



**第四個問題：
什麼原因使您不能經常騎自行
車或騎車去更多地方？**

<https://pollev.com/altaplanning107>

什麼原因使您不能經常騎自行車或騎車去更多地方？

按照重要性排序：上方最重要，下方最不重要

- 安全性考量
- 道路不舒適
- 自行車不方便
- 需要的地方無自行車設施
- 私人理由

哪些原因使您騎自行車感到愉快？

感覺融入社區

- 路線有歸屬感
- 路線使我感覺與社區或城市連接

體驗是無壓力的

- 路線非常直觀且標示明確
- 空間足夠讓我獨自或與朋友一同騎自行車

連接想要去的地方

- 我能騎到許多不同的地方，途中隨時能換路線
- 路線沿路有各種有趣的地方能駐足或欣賞

沿路感覺引人入勝

- 路線沿路平靜
- 路線沿路散發芬芳氣味或悅耳聲音

路線獨特或特別

- 以獨特的沉浸方式體驗社區及城市
- 旅程帶我經過平常不會去的地方

A blue-tinted background image showing two cyclists riding on a path. The cyclist in the foreground is wearing a helmet and a light-colored jersey, leaning forward in a racing posture. The second cyclist is slightly behind and to the right, also wearing a helmet and a dark jersey. The path they are on appears to be a dirt or gravel trail with some vegetation in the background.

第五個問題： 哪些因素使騎自行車感到愉快？

<https://pollev.com/altaplanning107>

下列哪些因素使您感到騎自行車「愉快」？

按照重要性排序：上方最重要，下方最不重要

- 感覺融入社區
- 體驗是無壓力的
- 連接想要去的地方
- 沿路感受非常有意思
- 路線獨特或特別

線上開放活動

CentralBikeway.VTA.org

問卷題目

CENTRAL BIKEWAY

Online Open House

Which of these factors would make a bike ride "joyful" for you? (Select up to four)

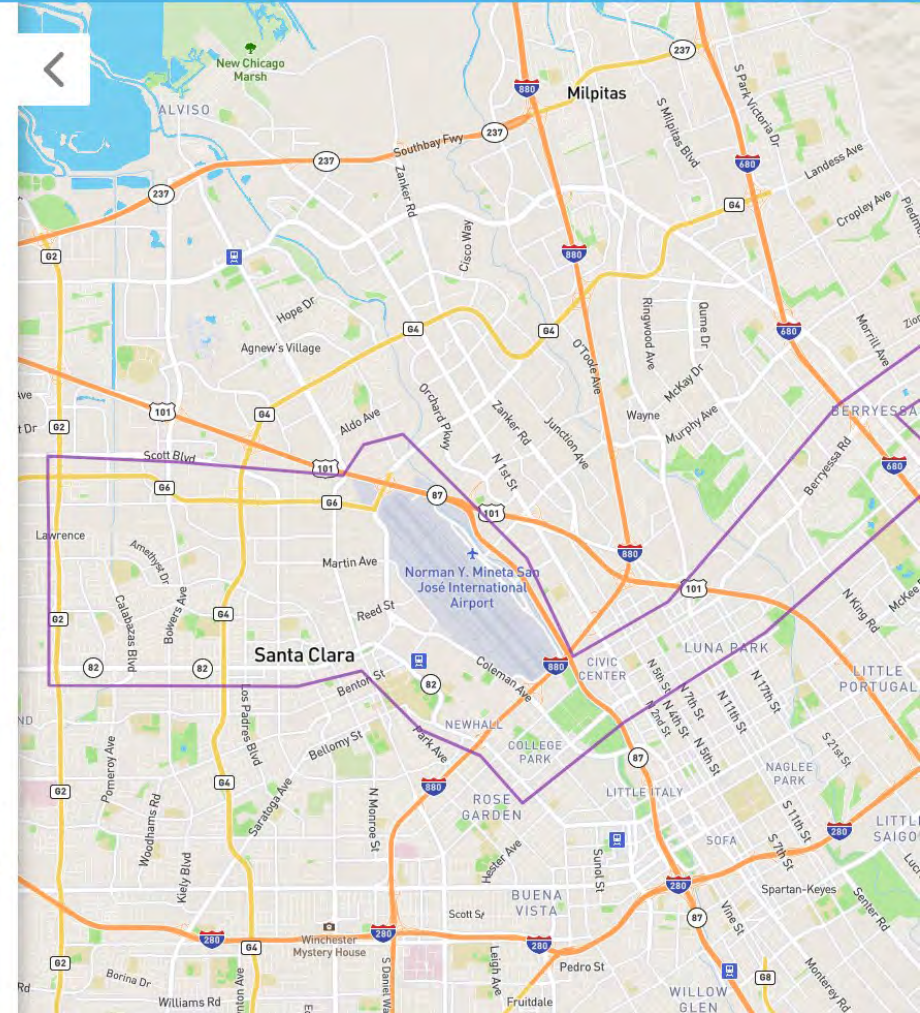
- I don't feel crowded or rushed
- There is ample space for me to bike comfortably alone or with a friend
- The route is relaxing
- The route is very intuitive and easy to follow
- I experience my neighborhood and city in unique and engaging ways
- There is peace and quiet along the route
- There is art along the route
- There are many different places I can travel to, and I can change my mind mid-route
- There is nature, parks, and places to rest along the route
- The trip takes me through places I might not otherwise go
- There are a variety of interesting places to stop at or see along my route
- There are a variety of other people along my route
- My route feels different every time I ride it
- There are great smells or sounds along the route
- I feel like I belong on the route
- The route makes me feel connected to my neighborhood or city

Optional: Write your own description of a joyful bike ride.

地圖活動

CENTRAL BIKEWAY

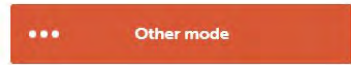
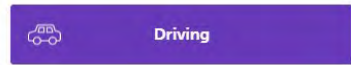
Online Open House



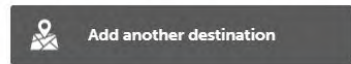
Use the button below to mark locations where you currently go by bicycle



Use the buttons below to mark locations where you currently go by walking, riding the bus/train, driving, or another mode.



Are there any other destinations the Central Bikeway should connect to?



Finished adding destinations?



參加活動的時程表

- 2020年10月-11月
第一輪推廣活動
傾聽您的願景及需求

  
 - 2021年初
第二輪推廣活動
合作提出自行車道設計概念

  
 - 2021年夏季
第三輪推廣活動
改進自行車道優先方案

  
 - 2021年夏季
研究草案
方向是否正確?

 
-  社區網路會議
 -  線上參加辦法
 -  夥伴簡報
 -  計畫草案意見



The background of the slide features a blue-tinted photograph of two cyclists riding on a road. The cyclist in the foreground is on the left, wearing a white jersey and a white helmet, leaning forward in a racing posture. The second cyclist is slightly behind and to the right, wearing a dark jersey and a dark helmet. The overall scene is set against a solid blue background.

第六個問題：
**對於如何推介未來的工作坊以及提供
本研究的最新情況，您有什麼建議？**

<https://pollev.com/altaplanning107>

對如何推介未來的工作坊以及提供本研究最新情況，您有什麼建議？

輸入回答：

A blue-tinted photograph of two cyclists riding on a road. The cyclist in the foreground is wearing a white jersey and a black helmet, leaning forward in a racing posture. The second cyclist is slightly behind and to the right, wearing a dark jersey and a black helmet, also leaning forward. The background shows a road and some vegetation, all rendered in a monochromatic blue color.

問答環節

大家有沒有問題?

感謝您的參加!

CentralBikeway.VTA.org

聯絡方式:

Community.outreach@vta.org

408-321-7575

